

**МКОУ Долговская средняя общеобразовательная школа»
Новичихинского района Алтайского края**

«СОГЛАСОВАНО»

Начальник ОГИБДД МО

МВД РОССИИ

«Посцелихинский»

 Д.О. Свечников

« . » 20 . Г.



«УТВЕРЖДАЮ»

Председатель комитета

по образованию

 Е.А. Соловichenко

Приказ № . от .



ПАСПОРТ

**Школьного автобусного маршрута
с. Долгово – пос. Ильинский – с. Долгово**

Маршрут № 1

2021 год

Акт замера протяженности маршрута.

Комиссия в составе:

- директора МКОУ «Долговская СОШ» Раззамазовой Л.В.
- завхоза Сапрыкина А.А.
- сопровождающего учителя Крысановой Н.В.

«25» августа 2021 года произвела замер межостановочных расстояний и общей протяженности маршрута:

№ 1 с. Долгово – пос. Ильинский – с. Долгово

Путем контрольного замера на автобусе марки 22438Е, государственный регистрационный знак Е 736 ХМ 22, водитель Бутенко В.Н., на стандартной авторезине, а также путем сверки с паспортом дороги. Комиссия установила: общая протяженность маршрута, согласно показанию счетчика спидометра, составила 14 км.

Туда			Наименование остановочных пунктов	Обратно		
Показания спидометра	Расстояние между остановочными пунктами	Расстояние от начального пункта движения		Показания спидометра	Расстояние между остановочными пунктами	Расстояние до начального пункта движения
7985		1 км	От автохозяйства до школы			
7986 - 7992	6 км		От школы до остановки (центр) пос. Ильинский			
			От остановки (центр) пос. Ильинский до школы	8992 - 8998	6 км	
			От школы до автохозяйства	8998 - 8999		1 км

На маршруте следует установить следующие скорости движения автобуса:
 Эксплуатационная скорость – 60 км/ч.

Председатель комиссии: Л.В. Раззамазова
 Члены комиссии: А.А. Сапрыкин
Н.В. Крысанова

МКОУ «Долговская средняя общеобразовательная школа»
659735, Россия, Алтайский край, Новичихинский район,
с. Долгово, ул. Школьная 7, т. (8-385-55) 21-3-16, e-mail: dolschool@mail.ru

АКТ
обследования автобусного школьного маршрута
с. Долгово – п. Ильинский
обслуживаемого МКОУ «Долговская СОШ»

от «10» августа 2021 г.

Комиссия в составе:

Глава администрации Долговского с/совета:

Директор МКОУ «Долговская СОШ»:

Завхоз школы:

Ответственные за сопровождение детей:

Пеньков А.Д.

Раззамазова Л.В.

Сапрыкин А.Н.

Крысанова Н.В.

провела обследование автобусного маршрута с. Долгово – п. Ильинский
Выявленные в результате обследования недостатки в состоянии, оборудова-
нии и содержании автомобильных дорог, улиц искусственных сооружений и
т.д., угрожающие безопасности движения, представлены в таблице.

№ п/п	Местонахождение участка(км, № дома)	Выявленные недостатки	Необходимые мероприятия и перечень работ	Срок исполнения (число, месяц, год)	Ответственный исполнитель (ФИО, должность, организация)
1	Повороты, см. схему опасных участков дороги	Частичное разрушение асфальтового покрытия	Произвести ямочный ремонт асфальтового покрытия (6 км дороги)	Сентябрь 2021 г.	ДСУ «Южное»

Заключение комиссии: автобусный маршрут соответствует требованиям безопасности движения.

Председатель комиссии:

Члены комиссии:

А.Д. Пеньков

Л.В.Раззамазова

А.А.Сапрыкин

Н.В.Крысанова

Паспорт школьного маршрута
с. Долгово – пос. Ильинский – с. Долгово

Составлен по состоянию на 1 сентября 2021 года
(составлен в 3-х экземплярах (1 хранится в администрации школы))

«УТВЕРЖДЕНО»

Директор школы

Л.В. Раззамазова

Приказ № *34* от *28.08.2021*

Для документов



Характеристика маршрута.

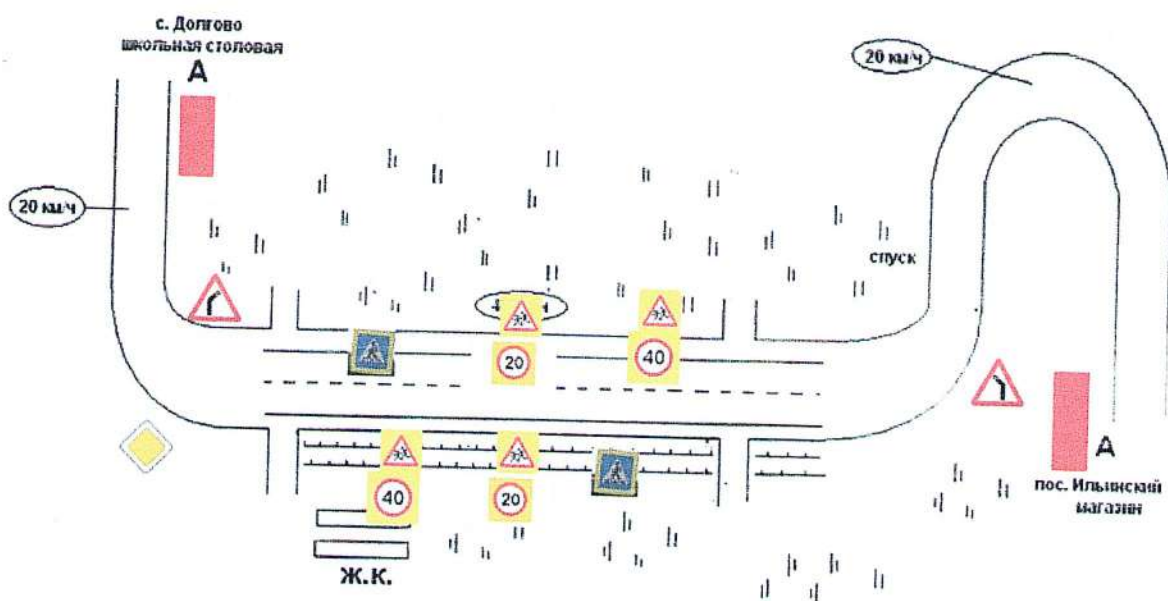
Вид маршрута	Сельский
Дата открытия и основания	« <i>01</i> » <i>09</i> 2021 г., приказ № <i>34</i> от « <i>28</i> » <i>08</i> 2021 г.
Наименование организации	МКОУ «Долговская СОШ»
Почтовый и фактический адрес перевозчика	659735 Алтайский край Новичихинский район с. Долгово ул. Школьная 7
Директор школы	Раззамазова Лариса Витальевна
Телефон	8(38555)21316
Общая протяженность маршрута	14 км.
Марка подвижного состава	22438Е

«СОГЛАСОВАНО»
Начальник ОГИБДД МО
МВД РОССИИ
«Поспелихинский»
Д.О. Свечников

«УТВЕРЖДЕНО»
Директор школы
Л.В. Раззамазова

СХЕМА

маршрут движения школьного автобуса



Условные обозначения:

- || - луговая растительность
- ==== - линии связи и электропередач
- ==== - проселочная дорога 1 км
- - дорога с асфальтным покрытием 5 км

- Ж.К. - животноводческий комплекс
- А - места посадки и высадки школьников
- ◆ - главная дорога
- ▲ - опасный поворот

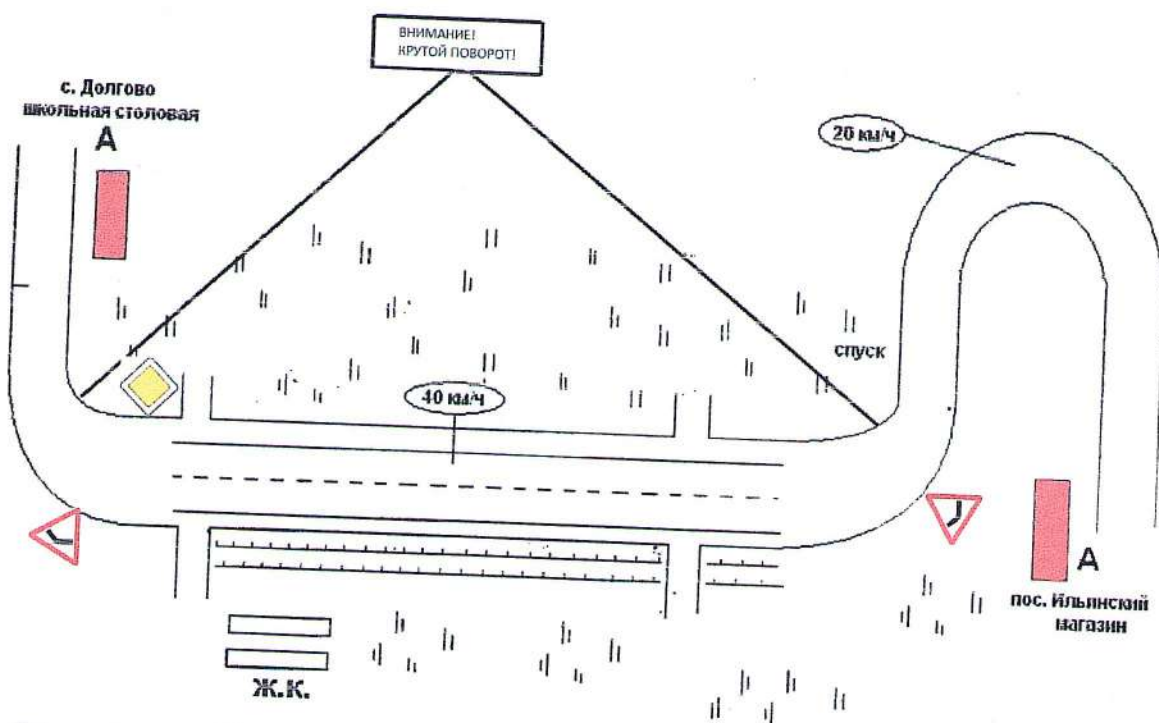
- ▲ ВНИМАНИЕ ДЕТИ!
- 40 20 - ОГРАНИЧЕНИЕ СКОРОСТИ
- ▲ ПЕШЕХОДНЫЙ ПЕРЕХОД

«СОГЛАСОВАНО»
Начальник ОГИБДД МО
МВД РОССИИ
«Поспелихинский»
Д.О. Свечников

«УТВЕРЖДЕНО»
Директор школы
Л.В. Раззамазова

СХЕМА

опасных участков по маршруту
с. Долгово – пос. Ильинский



Условные обозначения:

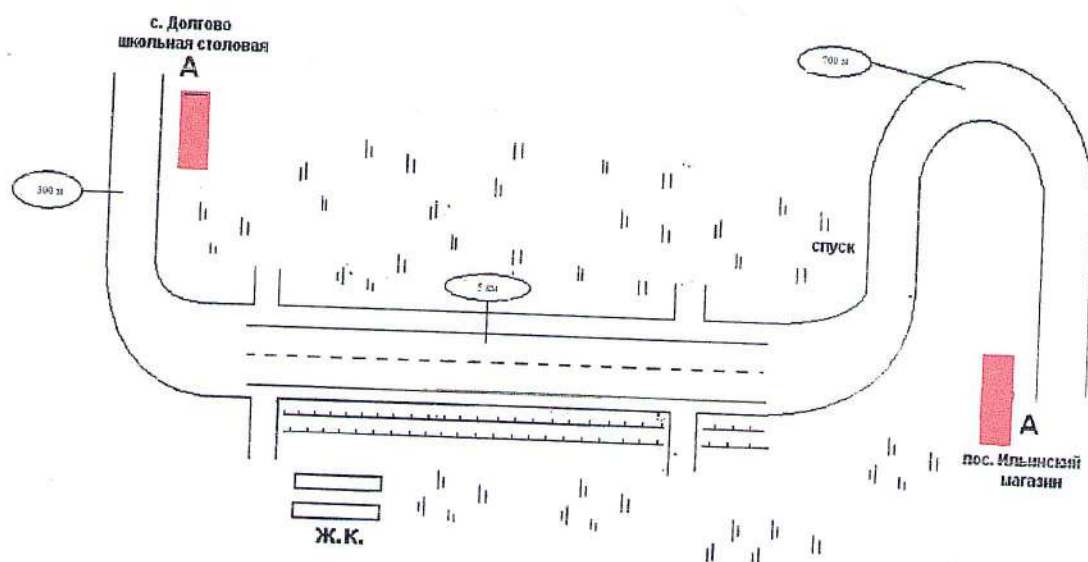
- луговая растительность
- линии связи и электропередач
- проселочная дорога 1 км
- дорога с асфальтным покрытием 5 км
- Ж.К. - животноводческий комплекс
- A - места посадки и высадки школьников
- главная дорога
- опасный поворот

ХАРАКТЕРИСТКА ДОРОГИ НА МАРШРУТЕ

Автотрасса (с. Долгово – пос. Ильинский)
(наименование дороги, категория)

Ширина проезжей части – 5 м.

Тип покрытия (по участкам, с указанием их протяженности):
проселочная дорога – 1 км;
дорога с асфальтовым покрытием – 5 км.



СВЕДЕНИЯ О ТРАССЕ МАРШРУТА

Кем обслуживается дорога.	ДСУ «Южное»
Наличие мостов (между какими пунктами или на каком км) и их грузоподъемность.	Нет
Наличие железнодорожных переездов (на каком км) и их вид ((не) охраняемые, (не) регулируемые), № ж/д переезда по учетной карточке.	Нет
На каких остановочных пунктах имеются: - посадочная площадка; - посадочный карман.	Нет
Наличие разворотных площадок на конечных пунктах.	Нет

ПЕРЕЧЕНЬ АВТОБУСОВ, ОСУЩЕСТВЛЯЮЩИХ ПЕРЕВОЗКУ ШКОЛЬНИКОВ НА МАРШРУТЕ

с. Долгово – пос. Ильинский – с. Долгово

№ п/п	Категория, эксплуатационное назначение и класс АТС	Марка, модель, государственный регистрационный знак АТС	Общая вместимость человек	Год выпуска	Количество ед.
1	Д; ТС для перевозки детей, Кл 4	22438Е, Е 736 ХМ 22	19	2016	1

СВЕДЕНИЯ ОБ АВТОМОБИЛЕ

Марка автомобиля	№ шасси (рама)	Наименование МКОУ, в реестре имущества которого числятся автомобили (балансодержатель), его реквизиты	Собственник автомобиля по ПТС
22438Е	отсутствует	МКОУ «Долговская СОШ»	МКОУ «Долговская СОШ»

ИЗМЕНЕНИЯ МАРШРУТА

Путь следования, временные изменения маршрута	Дата	Причина изменения